

**ОБЩЕСТВО С ОГРАНИЧЕННОЙ ОТВЕТСТВЕННОСТЬЮ  
"СТРОЙИЗЫСКАНИЯ"  
ИНН 3123294405**

**Заказчик: УПРАВЛЕНИЕ КУЛЬТУРЫ, МОЛОДЕЖНОЙ ПОЛИТИКИ И СПОРТА  
БРЯНСКОГО МУНИЦИПАЛЬНОГО РАЙОНА**

**НАУЧНО-ПРОЕКТНАЯ ДОКУМЕНТАЦИЯ**

**Проект границ территории и зон охраны  
объекта культурного наследия регионального значения  
«Воинское захоронение», 1941-1945гг., по адресу: Брянская область,  
Брянский район, территория санатория «Снежка»**

**РАЗДЕЛ II. ИСТОРИКО-КУЛЬТУРНЫЕ ИССЛЕДОВАНИЯ  
(МАТЕРИАЛЫ ПО ОБОСНОВАНИЮ)**



**г. Белгород, 2023 г.**

**ОБЩЕСТВО С ОГРАНИЧЕННОЙ ОТВЕТСТВЕННОСТЬЮ  
"СТРОЙИЗЫСКАНИЯ"  
ИНН 3123294405**

**НАУЧНО-ПРОЕКТНАЯ ДОКУМЕНТАЦИЯ**

**Проект границ территории и зон охраны  
объекта культурного наследия регионального значения  
«Воинское захоронение», 1941-1945гг., по адресу: Брянская область,  
Брянский район, территория санатория «Снежка»**

**РАЗДЕЛ II. ИСТОРИКО-КУЛЬТУРНЫЕ ИССЛЕДОВАНИЯ  
(МАТЕРИАЛЫ ПО ОБОСНОВАНИЮ)**

Директор

Прохоров А.В.

**Белгород, 2023 г.**

## СОСТАВ ПРОЕКТНОЙ ДОКУМЕНТАЦИИ

Номер раздела	Наименование материалов	Название чертежей
Раздел I	Предварительные работы на 58 листах	Схема местоположения объекта культурного наследия в структуре города Схема границ территории исследования М 1:2000
Раздел II	Историко-культурные исследования (материалы по обоснованию) на 53 листах	<b>Схема фотофиксации М 1:500.</b> <b>Историко-культурный (историко-архитектурный и историко-градостроительный) опорный план. М 1:1000</b> Схема ландшафтно-визуального анализа композиционных связей объектов культурного наследия, окружающей застройки и ландшафтного окружения <b>М 1:1000</b> Схема границ территории и зон охраны объекта культурного наследия <b>М 1:500</b>
Раздел III	Проект границ территории (Итоговая часть) на 12 листах	Схема границ территории объекта культурного наследия М 1:500
Раздел IV	Проект зон охраны (Итоговая часть) на 15 листах	Схема границ зон охраны объекта культурного наследия М 1:500

## АВТОРСКИЙ КОЛЛЕКТИВ

Ф.И.О.	Должность	Участие
А.В. Прохоров	Директор	Научный руководитель
Е.А. Букина	Архитектор	Разработка текстовой и графической частей.
Е.И. Никулин	Геодезист, фотограф	Топографическая съемка, фотофиксация.
А.Е. Шамрай	Кадастровый инженер	Подготовка землеустроительной документации

## СОДЕРЖАНИЕ

	СОСТАВ ПРОЕКТА	3
	АВТОРСКИЙ КОЛЛЕКТИВ	3
	СОДЕРЖАНИЕ	4
	<b>Раздел II. ИСТОРИКО-КУЛЬТУРНЫЕ ИССЛЕДОВАНИЯ (материалы по обоснованию)</b>	5
<b>1</b>	<b>Подраздел «АРХИВНЫЕ ИССЛЕДОВАНИЯ»</b>	5
	<i>1.1. Историко-архивные и библиографические исследования</i>	5
	<i>1.2. Историческая справка с описанием основных этапов развития исследуемой территории</i>	12
	<i>Архивные источники и библиография</i>	26
<b>2</b>	<b>Подраздел «АНАЛИЗ РАННЕЕ РАЗРАБОТАННЫХ ПРОЕКТОВ ГРАНИЦ ТЕРРИТОРИИ И ЗОН ОХРАНЫ»</b>	27
	<i>2.1. Сведения об объектах культурного наследия, включенных в реестр, выявленных объектах культурного наследия, объектах, обладающих признаками объектов культурного наследия, расположенных на исследуемой территории</i>	27
	<i>2.2. Сведения об утвержденных границах территорий и зонах охраны объектов культурного наследия, расположенных на исследуемой территории</i>	27
	<i>2.3. Выводы по подразделу</i>	27
<b>3</b>	<b>Подраздел «ИСТОРИКО-АРХИТЕКТУРНЫЕ И ИСТОРИКО-ГРАДОСТРОИТЕЛЬНЫЕ ИССЛЕДОВАНИЯ»</b>	28
	<i>3.1. Историко-культурный (историко-архитектурный и историко-градостроительный) опорный план.</i>	28
	<i>3.2. Текстовая часть историко-культурного (историко-архитектурного и историко-градостроительного) опорного плана</i>	28
	<i>3.3. Выводы по подразделу</i>	31
<b>4</b>	<b>Подраздел «ЛАНДШАФТНО-ВИЗУАЛЬНЫЙ АНАЛИЗ»</b>	32
	<i>4.1. План ландшафтно-визуального анализа</i>	32
	<i>4.2. Текстовая часть ландшафтно-визуального анализа</i>	32
	<i>4.3. Фотофиксация</i>	34
	<i>4.4. Схема фотофиксации</i>	46
	<i>4.5. Выводы по подразделу</i>	47
	<b>ВЫВОДЫ по разделу II (с обоснованием проектных предложений по границам территории объекта культурного наследия, составу и границам зон охраны объекта культурного наследия)</b>	48
<b>5</b>	<b>Подраздел «ГРАФИЧЕСКАЯ ЧАСТЬ»</b>	50

## Раздел II.

# «ИСТОРИКО-КУЛЬТУРНЫЕ ИССЛЕДОВАНИЯ (МАТЕРИАЛЫ ПО ОБОСНОВАНИЮ)»

## 1. Подраздел «АРХИВНЫЕ ИССЛЕДОВАНИЯ»

### 1.1. Историко-архивные и библиографические исследования.

#### ЭВОЛЮЦИЯ ПЛАНИРОВОЧНОЙ СТРУКТУРЫ ТЕРРИТОРИИ



**Карта 1.** Карта РККА N-36 (Г). Брянская, Калужская и Орловская области. 1941г.  
Карта РККА N-36 (Г). Брянская, Калужская и Орловская области.: сайт. URL:  
[http://www.etomesto.ru/map-rkka\\_n-36-g/](http://www.etomesto.ru/map-rkka_n-36-g/) (дата обращения: 20.09.2023).



**Карта 2.** Подробная карта мира. 1985г.

Подобная карта мира - v.1 1985 года: сайт. URL:

[http://retromap.ru/1619851\\_z12\\_53.184847,34.580841](http://retromap.ru/1619851_z12_53.184847,34.580841) (дата обращения: 20.09.2023).

## ЭВОЛЮЦИЯ ПЛАНИРОВОЧНОЙ СТРУКТУРЫ ТЕРРИТОРИИ



**Карта 3.** Квадрат N-36 топографических карт 1:100К. 1990 г.

Квадрат N-36 топографических карт 1:100К 1990 года: сайт. URL: [http://retromap.ru/14199047\\_53.18491,34.54634](http://retromap.ru/14199047_53.18491,34.54634) (дата обращения: 20.09.2023).



**Карта 4.** Брянск и окрестности. 2001г.

Брянск и окрестности 2001 года: сайт. URL: [http://retromap.ru/14200120\\_53.186544,34.553546](http://retromap.ru/14200120_53.186544,34.553546) (дата обращения: 20.09.2023).

*Архивные документы и фотографии:*



**Рисунок 1.** Вид въезда в санаторий Снежка. Дата не установлена.  
Территория санатория Снежка Брянской области | ООО «Санаторий» - каталог санаториев России: сайт. URL: [https://ooo-sanatoriy.ru/snezhka/o\\_sanatorii/fotogallereya/territoriya\\_sanatoriya\\_snezhka\\_bryanskoy\\_oblasti](https://ooo-sanatoriy.ru/snezhka/o_sanatorii/fotogallereya/territoriya_sanatoriya_snezhka_bryanskoy_oblasti) (дата обращения: 20.09.2023).



**Рисунок 2.** Вид на лечебный корпус. Май 2023.  
Отзыв о Санаторно-курортный комплекс "Ателика Снежка 2\*\*" (Россия, Брянск) | "Пятерку" ставить рано: сайт. URL: [https://otzovik.com/review\\_14774928.html?ysclid=lmyobtesoy170039825](https://otzovik.com/review_14774928.html?ysclid=lmyobtesoy170039825) (дата обращения: 20.09.2023).



**Рисунок 3.** Вид на главный спальный корпус. Дата не установлена.  
Территория санатория Снежка Брянской области | ООО «Санаторий» - каталог санаториев России: сайт. URL: [https://ooo-sanatoriy.ru/snezhka/o\\_sanatorii/fotogallereya/territoriya\\_sanatoriya\\_snezhka\\_bryanskoy\\_oblasti](https://ooo-sanatoriy.ru/snezhka/o_sanatorii/fotogallereya/territoriya_sanatoriya_snezhka_bryanskoy_oblasti) (дата обращения: 20.09.2023).



**Рисунок 4.** Вид на территорию санатория. Дата не установлена.  
Территория санатория Снежка Брянской области | ООО «Санаторий» - каталог санаториев России: сайт. URL: [https://ooo-sanatoriy.ru/snezhka/o\\_sanatorii/fotogallereya/territoriya\\_sanatoriya\\_snezhka\\_bryanskoy\\_oblasti](https://ooo-sanatoriy.ru/snezhka/o_sanatorii/fotogallereya/territoriya_sanatoriya_snezhka_bryanskoy_oblasti) (дата обращения: 20.09.2023).





**Рисунок 5.** Вид на летнюю эстрадную площадку. Май 2023.

Отзыв о Санаторно-курортный комплекс "Ателика Снежка 2\*\*" (Россия, Брянск) | "Пятерку" ставить рано: сайт. URL: [https://otzovik.com/review\\_14774928.html?ysclid=lmyobtesoy170039825](https://otzovik.com/review_14774928.html?ysclid=lmyobtesoy170039825) (дата обращения: 20.09.2023).



**Рисунок 6.** Вид на территорию санатория. Дата не установлена.

Территория санатория Снежка Брянской области | ООО «Санаторий» - каталог санаториев России: сайт. URL: [https://ooo-sanatoriy.ru/snezhka/o\\_sanatorii/fotogallereya/territoriya\\_sanatoriya\\_snezhka\\_bryanskoj\\_oblasti](https://ooo-sanatoriy.ru/snezhka/o_sanatorii/fotogallereya/territoriya_sanatoriya_snezhka_bryanskoj_oblasti) (дата обращения: 20.09.2023).



**Рисунок 7.** Митинг у «Воинского захоронения», санаторий Снежка.  
Мемориальный комплекс воинам Брянского фронта | Патриотические проекты ОНФ: сайт. URL:  
<https://imena.onf.ru/placements/bryanskaya-oblast/memorialnyy-kompleks-voynam-bryanskogo-fronta>  
(дата обращения 20.09.2023).



**Рисунок 8.** Караул у «Воинского захоронения», санаторий Снежка.  
Мемориальный комплекс воинам Брянского фронта | Патриотические проекты ОНФ: сайт. URL:  
<https://imena.onf.ru/placements/bryanskaya-oblast/memorialnyy-kompleks-voynam-bryanskogo-fronta>  
(дата обращения 20.09.2023).



**Рисунок 9.** Действия 2-й, 4-й танковых групп и 2-й армии, вермахта, против войск Брянского фронта, в период 30 сентября — 23 октября 1941 года.

Karte - Kesselschlacht bei Brjansk 1941 - Брянский фронт — Википедия: сайт. URL:

[https://ru.wikipedia.org/wiki/Брянский фронт#/media/Файл:Karte - Kesselschlacht bei Brjansk 1941.png](https://ru.wikipedia.org/wiki/Брянский_фронт#/media/Файл:Karte_-_Kesselschlacht_bei_Brjansk_1941.png)

(дата обращения: 20.09.2023).



**Рисунок 10.** Карта-схема Брянской наступательной операции 01.09-03.10.1943 г.

карта военных действий брянской наступательной операции: 1 тыс изображений найдено в Яндекс

Картинках: сайт. URL:

[https://ya.ru/images/search?img\\_url=https%3A%2F%2Fi.mycdn.me%2Fi%3Fr%3DAyH4iRPQ2q0otWI\\_FepML2LxR4vwyVC--](https://ya.ru/images/search?img_url=https%3A%2F%2Fi.mycdn.me%2Fi%3Fr%3DAyH4iRPQ2q0otWI_FepML2LxR4vwyVC--)

[xрCTRsmgIuVTNA&lr=38&pos=1&rpt=simage&source=serp&text=карта%20военных%20действий%20брянской%20наступательной%20операции](https://ya.ru/images/search?img_url=https%3A%2F%2Fi.mycdn.me%2Fi%3Fr%3DAyH4iRPQ2q0otWI_FepML2LxR4vwyVC--&lr=38&pos=1&rpt=simage&source=serp&text=карта%20военных%20действий%20брянской%20наступательной%20операции) (дата обращения 20.09.2023).

## **1.2. Историческая справка.**

### История формирования и развития Брянского района

Брянский район образован 1 октября 1929 года, расположен на площади 178,9 тыс. га вокруг г. Брянска. На севере и северо-западе граничит с Дятьковским и Жуковским, на западе - с Жирятинским, на юге и юговостоке с Выгоничским, Навлинским, Карачевским районами Брянской области, на северо-востоке - с Калужской областью. Его пересекают железные и автомобильные дороги, связывающие как районные, так и областные центры России, Украины и Белоруссии. Район включает 15 территорий сельских поселений, в которых расположены 99 населенных пунктов с населением 58,3 тыс. человек

История Брянского района в советское время начинается в 1929 году, когда 1 октября в СССР вводится новая система административно-территориального деления и территория Брянской губернии делится на районы, которые были включены в состав новообразованной Западной области.

Одним из таких районов стал Бежицкий район — прообраз нынешнего Брянского района. Такое название связано с тем, что Брянск стал центром Брянского округа в составе Западной области и, по сути, продолжал выполнять роль важного регионального центра. Город Бежица, являвшийся в Брянской губернии центром уезда, в этих условиях хорошо подходил на роль райцентра.

Однако в 1930 году округа Западной области были ликвидированы, а районный центр был перенесён из Бежицы в Брянск, в связи, с чем район был переименован в Брянский.

В 1937 году Брянский район, в числе других районов, был включён в состав вновь образованной Орловской области.

5 июля 1944 года из Орловской области была выделена Брянская область, в состав которой вошел и Брянский район с центром в г. Бежице. Район включал 3 поселковых и 21 сельский совет.

2 июня 1956 года города Брянск и Бежица были объединены в один город Брянск. В 1962 года Президиум Верховного Совета РСФСР издал указ о реорганизации органов управления в регионах по производственному принципу. В связи с этим были созданы промышленные и сельские зоны. В 1963 года в Брянской области было создано 10 сельских и 4 промышленных района, в том числе Брянский сельский район с центром в г. Брянске. 12 января 1965 года Брянский сельский район был преобразован в Брянский административный район Брянской области.

Брянский район славен своей богатой историей – на его территории расположены более 100 объектов историко-культурного наследия – церкви, храмы, памятники истории и монументального искусства, памятники архитектуры и археологии, воинской славы.

### Краткая историческая справка о санатории Снежка

Снежка – санаторий под Брянском, в 6 км к востоку от городской черты, и посёлок при нём (около 200 жителей), относящийся к Свенскому сельскому поселению Брянского района. Расположен среди леса, на реке Свень, плотина на которой образует пруд, в летнее время пригодный для купания.

Датой основания санатория можно было бы считать 4 сентября 1919 года, когда было принято решение Супоневского волисполкома «Об отчуждении построек И.А. Меньшикова для устройства санатория», однако нынешние постройки относятся к 1970-80-м годам. В 2004 году санаторий был реконструирован и благоустроен.

Сами жители санатория Снежка и обслуживающий персонал в 2019 году отмечали 35-летие образования санатория. На торжественном мероприятии, посвященном праздничной годовщине с приветственными словами к ним обращалась Валентина Ефременкова, которая в 1984 году была ответственным секретарем Совета колхозов Брянской области, а в 2019г. являлась председателем Совета ветеранов Советского района города Брянска.

В настоящее время Снежка — это благоустроенный санаторный комплекс, для круглогодичного лечения и отдыха. Включает в себя 6 спальных корпусов и оздоровительно-развлекательную инфраструктуру. Главными достоинствами здравницы выступают ее лечебные природные составляющие – минеральная вода и сапропель озера Шумовец. Питье минералки и грязевые обертывания – то, зачем сюда стремятся многие отдыхающие.

Ежедневно проводятся культурно-массовые мероприятия — вечера отдыха, дискотеки, развлекательные программы и др.

Кроме отдыха музыкально-развлекательного организован отдых интеллектуальный: в обширной библиотеке санатория «Снежка» представлено огромное количество книг и журналов на любой возраст.

Санаторий «Снежка» располагает вместительным Домом культуры.

Для любителей активного отдыха на территории санатория открыт пункт проката спортивного инвентаря. А также тренажерный зал, бильярдная, настольный теннис, волейбольная площадка.

Летом отдыхающих ждет озеро и благоустроенный пляж с лодочной станцией, где можно покататься на лодках и половить рыбу. А зимой незабываемое катание на коньках и лыжах.

Кроме того, в санатории «Снежка» есть возможность заняться верховой ездой на лошадях, совершать прогулку в фаэтоне. Дети могут прокатиться на пони.

Санаторий "Снежка" расположен в исторически значимом месте, здесь в годы Великой Отечественной войны был расположен штаб Брянского фронта. Штаб Брянского фронта был размещен не в городе, а в лесу, в районе Осиновой горки, в 14-ти км юго-восточнее Брянска.

Ныне на этом месте, у санатория "Снежка", установлен обелиск. Штабные землянки находились на месте административного корпуса "Снежка", стоявшие некогда поблизости два дома занимали штаб Брянского фронта и его командование. Все остальные помещения в блиндажах и землянках. 17 сентября 1988 года, ко дню освобождения Брянщины от немецко-фашистских захватчиков, коллектив санатория «Снежка» в 300-х метрах от административного здания установил памятник, вместо памятного знака, с текстом: «Здесь в сентябре 1941 года находился штаб командующего Брянским фронтом генерал-лейтенанта А.И. Еременко».

К памятнику ведет бетонная дорожка шириной в один метр и длиной в шестнадцать, по сторонам которой посажены голубые ели и кедры. Памятник напоминает трехгранный штык 4-х метровой высоты. Площадка вокруг него ограждена цепью из семи гильз от снарядов высотой 90 сантиметров (в настоящее время сохранилась только часть ограждения, которая перенесена и представляет собой отдельный архитектурный элемент, расположенный вдоль бетонной дорожки).

Генерал-лейтенант А.И. Еременко был командующим Брянским фронтом с 16 августа 1941 года по 31 октября 1941 г. В состав Брянского фронта входили 3-я, 13-я, 50-я армии.



**Рисунок 11.** Фотокопия. Еременко Андрей Иванович - первый командующий Брянским фронтом в 1941 г.

Государственный каталог Музейного фонда Российской Федерации: сайт. URL: <https://goskatalog.ru/portal/#/collections?id=23358108> (дата обращения: 20.09.2023).

## 750 дней и ночей Брянского фронта

Брянский фронт – одно из высших оперативных объединений, действовавших в годы Великой Отечественной войны. Это один из пяти фронтов, в честь которых 5 августа 1943 г. в столице нашей Родины Москве впервые прозвучал победный салют. За 750-дневный период своей истории воины Брянского фронта вписали немеркнущие страницы в великие победы под Москвой, на Курской дуге и в последующих операциях 1943 г., обеспечивших завершение коренного перелома в минувшей войне.

Чтобы отразить возможный удар противника на Москву, Ставка Верховного Главнокомандования 16 августа 1941 г. образовала Брянский фронт в составе 50-й и 13-й армий, с 25 августа – 3-й и 21-й армий.

Новый фронт приходилось создавать в неблагоприятной обстановке. Ведя бои с многочисленными и технически оснащенными войсками противника, командование фронтом приступило к сколачиванию войск и штабов, к сооружению оборонительных полос, организации тылов.

Брянскому фронту предстояло отразить удары танковых и моторизованных сил врага под Кировом, Людиновом, Брянском, Трубчевском, Новгород-Северским, другими городами и населенными пунктами. Нужно было остановить войска противника, значительно превосходящие наши (особенно в танках), измотать и истощить их, а затем нанести им удар.

Боевой участок Брянского фронта занимал (по прямой) 230 км по фронту. Справа действовали войска Резервного фронта. Их разграничивала линия Жиздра – Смоленск.

С первых же дней организации фронта враг проявил большую активность, стремясь разгромить брянскую группировку наших войск и в первую очередь окружить и разгромить 13-ю армию.

Начиная с 16 августа, войска фронта были вынуждены вести упорное оборонительное сражение со 2-й танковой группой и 2-й общевойсковой немецкой армией.

17 августа противник танками и мотопехотой, прорвав фронт 13-й армии и выйдя в ее тыл, перерезал железную дорогу Брянск – Гомель и занял г. Унечу. Войска 13-й армии оказались в чрезвычайно тяжелом положении, но дрались упорно, нанося противнику немалый урон.

С 18 августа немецко-фашистские войска продолжали развивать успех в направлении на Стародуб, Новгород-Северский и в восточном направлении на г. Почеп. 18 августа танковые части противника заняли г. Стародуб, а 22 августа сильной атакой 300 танков с мотопехотой – г. Почеп.

Массированными ударами танков немцы стремились с ходу прорвать нашу оборону, а затем ввести в прорыв крупные мотомеханизированные силы для быстрого продвижения в глубь страны.

К 20 августа противнику удалось выйти на рубеж р. Десны, а к исходу 26 августа захватить плацдарм на этой реке севернее Конотопа.

Войска Брянского фронта провели контрудар с целью разгрома 2-й немецкой армии. Однако желаемых результатов этот контрудар не достиг. Отразив наступление советских войск, противник 10 сентября прорвал оборону 40-й и 21-й армий и овладел Конотопом. В последующем прорыв был расширен до 60 км.

Но к 16 сентября наступление немецко-фашистских войск в полосе Брянского фронта на всех направлениях было остановлено.

Войска фронта приступили к проведению Брянской оборонительной операции, являвшейся составной частью оборонительного периода битвы под Москвой.

Используя численное превосходство, 2-я танковая группа прорвала оборону войск Брянского фронта в районе Глухова и стала развивать наступление на северо-восток – на Орел, Брянск, Карачев. Прорыв вражеских войск на глуховско-севском направлении и выход их на коммуникации 13-й армии, а затем и 3-й армии, а также наступление противника из района Рославля в направлении на Жиздру создавали тяжелое положение для войск Брянского фронта. Они оказались в окружении в районе Брянских лесов.

С 24 по 30 августа велись напряженные бои на всем фронте 13-й армии и на левом крыле 50-й армии. Начался период ожесточенных боев с одной из сильнейших танковых групп противника. Ведь одним из главных трамплинов для взятия советской столицы враг считал район Брянск–Орел. Чтобы овладеть как можно скорее этим районом, наступавшая здесь 2-я танковая группа под командованием Гудериана была пополнена и состояла теперь из семи пехотных дивизий и одной моторизованной бригады.

Таким образом, на брянском направлении противник превосходил наши войска по численности больше чем в два раза, а по танкам – больше чем в 10 раз. На направлении главного удара превосходство было еще более значительным.

С целью сохранения сил фронта 5 октября Ставка приказала командующему Брянским фронтом отвести войска на рубеж Белев–Мценск–Фатеж–Льгов. Отход войск происходил в исключительно трудных условиях: приходилось с боями преодолевать сопротивление противника, перехватившего подвижными войсками пути отхода.

6 октября вражеские танки ворвались в Карачев, а вечером этого же дня гитлеровцы завязали бои за Брянск. Советские войска ожесточенно обороняли город. Воины 154-й стрелковой дивизии в течение 7 и 8 октября вели тяжелые бои с



превосходящими силами противника. И только после того, как все возможности были исчерпаны и силы иссякли, советские воины к исходу 8 октября отошли за Десну к г. Орджоникидзеграду (Бежице).

Хотя в ходе Брянской оборонительной операции советские войска и понесли значительные потери, выигрыш времени, достигнутый в результате их действий в районах Брянска и Орла, позволил советскому командованию сосредоточить, развернуть свои войска на Можайской линии обороны и провести ряд мероприятий по усилению обороны на ближайших подступах к Москве.

9 ноября Ставка подчинила 50-ю армию Брянского фронта Западному, а 3-ю и 13-ю армии – Юго-Западному фронту, приняв решение расформировать Брянский фронт, что и было сделано 10 ноября 1941 г.

Во время контрнаступления советских войск под Москвой решением Ставки 24 декабря Брянский фронт вновь был сформирован из войск правого крыла Юго-Западного фронта.

К началу января 1942 г. войска Брянского фронта, преследуя противника и сбивая его заслоны, вышли на рубежи: Белев, Мценск, Верховье, Дедовское. Здесь контрнаступление войск фронта было остановлено. Несмотря на небольшое продвижение на орловском направлении, войска Брянского фронта нанесли врагу на этом участке значительный урон. За период с 7 по 25 декабря фашисты потеряли свыше 30 тысяч солдат и офицеров убитыми, а около 600 гитлеровцев сдались в плен. Войска фронта захватили 619 орудий и минометов, 32 танка и бронемашин, 812 пулеметов и автоматов, 1479 автомашин, 239 мотоциклов и много другого военного имущества.

7 июля 1942 г. Ставка решила разделить Брянский фронт на два фронта – Брянский и Воронежский. В состав Брянского, в командование которым вступил К.К. Рокоссовский, вошли 48-я, 13-я общевойсковые и 5-я танковая армии, два танковых и кавалерийский корпус, и авиационная группа. Эти меры упрочили положение Брянского и вновь сформированного Воронежского фронтов.

Войска Брянского фронта, остановив наступление противника перед своим левым крылом, перешли по всей полосе к обороне, которая продолжалась до начала 1943 г.

К 7 февраля 1943 г. войска Брянского фронта выдвинулись к городам Малоархангельск и Фатеж, нависая над курской группировкой противника с севера. Перед ними была поставлена задача: оказать содействие Воронежскому фронту в овладении Курском. Две дивизии Брянского фронта вышли северо-западнее Курска и создали угрозу окружения вражеской группировки, и та начала спешно отходить на запад. 8 февраля после упорных боев Курск был освобожден. Войска фронта продолжали наступление в западном направлении. Создались благоприятные условия для наступления на брянском направлении. Однако к этому времени Брянский фронт

необходимыми силами для ведения дальнейшего наступления на Брянск не располагал. Войска его не смогли прорвать оборону противника, и вынуждены были приостановить наступление.

6 июня 1943 г. в командование войсками Брянского фронта вступил генерал М.М. Попов. Командование фронтом продолжило подготовку для дальнейшего наступления. Большую помощь войскам Брянского фронта оказывали представители Ставки А.М. Василевский и Н.Н. Воронов.



**Рисунок 12.** Фотокопия. Командование Брянского фронта во второй половине октября 1943 г. В центре командующий фронтом генерал армии М.М. Попов, справа от него начальник штаба фронта генерал-лейтенант Л.М. Сандалов, слева – член В.С. фронта генерал-полковник Л.З. Мехлис, 1943 г.

Государственный каталог Музейного фонда Российской Федерации: сайт. URL: <https://goskatalog.ru/portal/#/collections?id=24828280> (дата обращения: 2009.2023).

Наступление главных сил 3-й и 63-й армий Брянского фронта началось утром 12 июля. Наибольшего успеха в первый день наступления достигли левофланговые дивизии 3-й армии, которые к исходу дня прорвали главную полосу обороны противника и вклинились на глубину 7 километров. Используя успех этих дивизий, командующий Брянским фронтом решил ввести в прорыв 1-й танковый корпус, предназначенный по плану для взвода в полосу 63-й армии.

За пять дней наступления войска этих армий прорвали оборону противника в орловском направлении и продвинулись на глубину до 22 км, расширив фронт прорыва до 35 км. Были созданы благоприятные условия для обхода Орла с севера и юга.

29 июля было последним днем существования болховской группировки противника. Войска 11-й гвардейской и 4-й танковой армий с северо-запада и 61-й армии с востока в этот же день полностью очистили город Волхов.

30 июля 1943 г. Ставка передала в состав Брянского фронта 11-ю, 11-ю гвардейскую и 4-ю танковую армии, а также 2-й гвардейский кавалерийский корпус. В этом усиленном составе фронт продолжал Орловскую наступательную операцию.

Утром 3 августа войска 3-й и 63-й армий вышли на подступы к Орлу, а 4 августа ворвались в город. К утру 5 августа Орел был взят полностью. 5 августа 1943 г. Москва впервые салютовала доблестным советским войскам двенадцатью артиллерийскими залпами из 124 орудий.

Разгромив основные силы орловской группировки врага, советские войска перешли в решительное преследование отступавших войск противника. 11 августа они заняли Хотынец, а 15 августа дивизиями, действовавшими на смежных флангах 11-й и 11-й гвардейской армий, был освобожден Карачев. По случаю взятия Карачева Верховный Главнокомандующий издал приказ, по которому всем советским воинам, участвовавшим во взятии города, объявлялась благодарность, а отличившимся частям и соединениям присваивалось почетное наименование «Карачевских».

18 августа войска Брянского фронта вышли к заранее укрепленному противником оборонительному рубежу «Хаген» восточнее Брянска и там временно остановились для подготовки наступления на брянско-гомельском направлении.

Еще 16 августа 1943 г. Ставка после разгрома орловской группировки противника поставила войскам Брянского фронта следующую задачу: продолжая наступление, выйти к р. Десне, овладеть Брянском и захватить плацдарм для последующего развития наступления на гомельском направлении. Проведение командованием фронта мероприятий позволило войскам правого крыла незаметно для противника перегруппироваться на новое направление и изготвиться для нанесения флангового удара.

Для наращивания силы удара командующий 50-й армией И.В. Болдин ввел в сражение 108-ю стрелковую дивизию, а по указанию командующего фронтом в прорыв был введен 2-й гвардейский кавалерийский корпус. «Как и следовало ожидать, наступление 50-й армии в районе Дубровки, – вспоминает бывший ее командующий генерал И.В. Болдин, – застало гитлеровское командование врасплох. Разрозненные части немецко-фашистских дивизий стали откатываться в южном направлении».

Стремясь сдержать наступление советских дивизий, немецко-фашистские войска нанесли ряд сильных контратак, а их командование стало подтягивать к месту прорыва части и соединения, снятые с других участков фронта.

В свою очередь командующий Брянским фронтом продолжал наращивать силы на направлении главного удара. В сражение здесь был введен ряд новых

соединений и частей. В результате двухдневных боев прорыв был расширен до 40 км по фронту и до 15 км в глубину.

Окончание боев в полосе 108-й стрелковой дивизии совпало с полным разгромом остатков людиново-дятьковской группировки противника. Гитлеровцы еще раз попытались прорваться на западный берег Десны. Однако наши войска в 10 часов 15 сентября перешли в наступление и разгромили неприятеля. Бросая технику и вооружение, остатки немецко-фашистских дивизий стали поспешно отходить в направлении Жуковки и рассеиваться в лесах. В 16 часов 15 сентября главные силы 50-й армии соединились с частями 2-го гвардейского корпуса и, преследуя противника, вышли на восточный берег Десны на всем фронте.

За пять дней боев войска продвинулись до 60 км, форсировали Десну и захватили плацдарм на ее правом берегу. Успех войск 50-й армии и 2-го гвардейского кавалерийского корпуса заставил немецко-фашистское командование поспешно отвести свои войска с хорошо подготовленного оборонительного рубежа «Хаген» и начать отход в полосе действий 3-й и 11-й армий Брянского фронта. Иначе говоря, фланговый удар фактически нарушил устойчивость вражеской обороны перед правым крылом Брянского фронта, а захват плацдармов группировки противника вынудил немецко-фашистское командование начать отвод своих соединений на брянском направлении.

Преследуя врага, войска 11-й армии с боями преодолели Брянские леса и вышли на подступы к Брянску и Бежице. Неприятель организовал здесь прочную оборону. Несмотря на сложность обстановки, соединения 25-го стрелкового корпуса генерала П. В. Перервы 11-й армии 17 сентября освободили город Бежицу, форсировали реку Десну и заставили противника поспешно отступить на запад. К 9 часам 17 сентября войска 323-й и 197-й стрелковых армий овладели опорным пунктом обороны немцев на реке Десне, крупным промышленным центром – городом Брянском.

Вечером 17 сентября столица нашей Родины Москва вновь салютовала доблестным войскам Брянского фронта, успешно форсировавшим реку Десну и освободившим города Брянск и Бежицу, двенадцатью артиллерийскими залпами из 124 орудий. Большое количество солдат и офицеров за успешные действия было награждено орденами и медалями.

В период с 16 по 18 сентября, полностью выйдя на реку Десну, войска Брянского фронта форсировали ее почти по всей полосе наступления и, отбросив противника с занимаемых рубежей, расширили захваченные на западном берегу плацдармы и создали благоприятные условия для дальнейшего наступления в западном направлении.

Продолжая преследование на правом фланге, соединения армий к исходу 20 сентября подошли к восточному берегу реки Вороницы, где их продвижение было

остановлено противником до 23 сентября. И только после совместной атаки войск фронта и 1-й Клетнянской партизанской бригады противник оставил занимаемый рубеж и отступил за р. Ипуть.

В центре и на левом фланге соединения армии, взаимодействуя с партизанской бригадой полковника Ф. С. Данченкова, преодолев Клетнянский лесисто-болотистый район, к исходу 23 сентября вышли на восточный берег реки.

Войскам приходилось преодолевать значительные трудности. Плохое состояние дорог, взорванные или заминированные мосты, большое количество различных водных преград и заболоченных участков снижали темпы преследования.

Несмотря на это, за шесть дней преследования противника войска Брянского фронта продвинулись в западном направлении от 50 км на правом крыле и до 110 – 120 км в центре полосы наступления и на левом крыле.

В Брянской наступательной операции с 01.09.1943 г. по 03.10.1943 г. с нашей стороны участвовало 530 тысяч человек. Безвозвратные потери составили 13033 человека, ранено 43629 воинов. Потери личного состава Брянского (Курского, Орловского) фронта 3-го формирования за 213 суток составили: убито и умерло от ран 73697 человек, пропало без вести и попало в плен 8192 человека. Общие потери – 318266 человек. (После второго формирования с 12.03.1943 г. по 28.03.1943 г. фронт именовался Курским, Орловским, а с 28.03.1943 г. вновь стал именоваться Брянским).

10 октября 1943 г. решением Ставки ВГК Брянский фронт был расформирован, все его армии были переданы в состав Белорусского и других фронтов. Управлению фронтом было поручено формирование Прибалтийского фронта. На этом история славного Брянского фронта заканчивается.

*Памятники Великой Отечественной войны на территории Брянского района -  
связующее звено времен.*

Брянский район является одним из крупнейших в Брянской области по наличию памятников и памятных мест. Здесь учтено 59 братских и 24 одиночных могил воинов и партизан, 9 безымянных могил, 9 могил жертвам фашизма, 14 обелисков, 23 памятника односельчанам, погибшим в годы Великой Отечественной войны. В районе значатся два партизанских заповедника. Один находится в урочище "Круглое озеро" - место Бежицкого городского отряда имени А.И. Виноградова (между Дорожово и Толвинкой). Другой - в урочище "Медвежьей печи" - место сельского отряда М.П. Ромашина (в четырех километрах восточнее села Малое Полпино). Есть в Брянском районе и памятные места стоянок партизан, места боев и боевых операций.

В четырех километрах от пос. Палецо, где ныне пальцовские дачи, размещался в тылу врага с августа 1942 г. по май 1943 г. партизанский лагерь имени Н.И. Бусловского.

Брянцы свято чтят подвиги своих земляков. А памятники, созданные в прошлом, устремляются в будущее. Они являются связующим звеном времен, обеспечивающим непрерывность духовной и культурной традиции нашего народа. Памятники воспитывают чувство патриотизма, вызывают желание пройти по местам боевой славы героев, подражать их бесстрашию, героизму, чтобы быть достойными их вечной памяти. В районе установлена 91 мемориальная доска.

Гитлеровцами в Брянском районе было замучено и казнено 1327 мирных жителей, 3846 человек угнано в рабство в Германию, уничтожено более 7300 домов и свыше 360 производственных объектов.

По выявленным данным на территории Брянского района захоронено 711 воинов, 56 партизан, 434 мирных жителя. На обелисках односельчан, погибших в великую Отечественную войну, нанесены 1664 фамилии.

На данный момент в районную Книгу Памяти занесены имена и фамилии 4147 воинов. Поиск по выявлению безымянных героев продолжается.

Гитлеровской Германии к концу ноября 1941 года, используя внезапность и временные преимущества, удалось оккупировать Орловскую область, куда входила и Брянская земля, часть Московской, Курской и Тульской областей.

Немцами на оккупированной территории создавались охранные войска, жандармерия, гестапо и полиция для насаждения "нового порядка" и устрашения населения, чтобы сломить волю к сопротивлению. Для мирных жителей устанавливался жесткий режим, все строго учитывалось. Появлявшиеся новые лица обязаны были зарегистрироваться в полиции. Завершение административного управления на Брянщине оккупантами считалось уже в декабре 1941 года - "хозяева земли Русской".

Местное население оккупированной территории было лишено элементарных человеческих прав. Людей в любое время без суда и следствия могли убить, повесить, расстрелять, лишить имущества, отправить в рабство в Германию.

Массовый террор в отношении людей фашистской Германией был продуман заранее. Газета "Брянский рабочий" от 26 декабря 1945 года, писала о том, что под руководством бывшего командующего тыловым округом 2-й танковой, а затем 9-й пехотной армии генерал-лейтенанта Бернгарда Фридриха-Густава, ежедневно совершались убийства военнопленных. Всего на территории Брянщины фашисты расстреляли и замучили в лагерях более 56 тысяч военнопленных. Один из скорбных мемориалов находится на территории закрытого предприятия, теперь завода им. Урицкого, и знают о нем немногие. Это место расположения бывшего лагеря военнопленных в пос. Радица. Сейчас поселок относится к Володарскому району г.

Брянска. Здесь установлен памятный знак, увенчанный монолитом из красного гранита, за которым располагаются могилы узников. Их три. В каждой, по приблизительным подсчетам, покоится прах 6-8 тысяч военнопленных.

***Сведения о перестройках и утратах, изменивших первоначальный облик памятника.***

Краткое описание памятника захоронения на момент исследования:

Воинское захоронение состоит из пирамидальной стелы, увенчанной трёхгранным штыком четырехметровой высоты, и памятной доски с надписью «Здесь захоронены воины Брянского фронта, погибшие в сентябре-октябре 1941 г. Имена ваши не известны, подвиг ваш бессмертен». Пирамидальная стела установлена на площадке, к которой ведут 5 ступеней. На лицевой стороне стелы металлическая памятная доска с надписью «Здесь в сентябре 1941 года находился штаб командующего Брянским фронтом генерал-лейтенанта А.И. Еременко». Подиум, ступени и стела облицованы керамической плиткой терракотового цвета. Справа от стелы на отдельном постаменте размещена памятная доска из черного гранита. Постамент также облицован керамической плиткой терракотового цвета.

Перед Памятником устроена открытая площадь, по краям которой установлены скамейки. К мемориалу ведет асфальтированная дорожка, которая уходит в глубь леса и соединяет мемориал с тремя землянками. Вдоль дорожки установлены гильзы от снарядов высотой 90 см и металлические противотанковые «ежи».

Согласно учетной карточке воинского захоронения 15.09.2008 г.:

Место и дата захоронения: Санаторий «Снежка» Брянский р-н Брянской обл.

Вид захоронения: Братская могила.

Размеры захоронения и его состояние: 2,5х1,5 м. Состояние хорошее.

Краткое описание памятника (надгробия) на захоронении: Гробница из кирпича обложена красной керамической плиткой. В центре установлена гранитная плита с надписью: «здесь захоронены воины Брянского фронта, погибшие в годы Великой Отечественной войны 1941-1945 гг.

Количество захороненных: 6 (известных -, неизвестных - 6).

Дополнительная информация о захоронении: В ходе проведения вахты памяти 2001 года бойцами ВПО «Патриот» г. Брянск были найдены останки 4 солдат Красной Армии, погибших 1941 г. в районе р. Рессета – 3 солдата и сан. «Снежка» - 1 солдат. Перезахоронены с отданием почестей 08.09.2001 г. – сан. «Снежка» Брянского района.

В ходе проведения вахты памяти 2008 года бойцами ВПО «Патриот» г. Брянск были найдены останки 2 солдат Красной Армии, погибших 1941 г. в районе 1 км.

южнее сан. «Снежка». Перезахоронены с отданием почестей 15.09.2008 г. – санаторий «Снежка» Брянского района.

По данным паспорта исследуемого Объекта от 2016 г. сведения о перестройках и утратах, изменивших первоначальный облик воинского захоронения, датированного 1941-1945 гг., отсутствуют. В тоже время по данным интернет источников в сентябре 1988 года был установлен сам памятник (пирамидальная стела) вместо памятного знака на месте воинского захоронения. А в Еженедельнике «Аргументы и Факты» № 45 от 04/11/2008 есть статья о захоронении, обнаруженных останков советских воинов: «На территории санатория «Снежка» были захоронены в братскую могилу останки двух солдат Красной Армии, находившихся в боевом охранении и, как выяснилось, погибших 30 августа 1941 года при нападении мобильной моторизованной группы немецких войск на командный штаб командующего Брянским фронтом генерала Ерёменко. Поисковики из отряда «Патриот» города Брянска в 2001-м и 2004 годах уже находили погибших в этом бою солдат в километре южнее штаба, на левобережье реки Свень и захоронили их с отданием воинских почестей».





**Рисунок 13-14.** Фото Объекта исследования до 2008 г.

Мемориальный комплекс воинам Брянского фронта | Патриотические проекты ОНФ: сайт. URL: <https://imena.onf.ru/placements/bryanskaya-oblast/memorialnyy-kompleks-voynam-bryanskogo-fronta> (дата обращения 20.09.2023).



**Рисунок 15.** Фото памятника август 2023 г.  
Фотофиксация, выполненная в ходе исследования.

## *Архивные источники и библиография*

1. Открытые данные Министерства культуры России: сайт. URL: <https://opendata.mkrf.ru/opendata/7705851331-egrkn> (дата обращения: 20.09.2023);
2. ГЕРОИЧЕСКАЯ ИСТОРИЯ. Санаторий. | СКК «Ателика Снежка» - официальная страница | ВКонтакте: сайт. URL: [https://vk.com/wall-124640528\\_1408?ysclid=lmyntj6n2s241335518](https://vk.com/wall-124640528_1408?ysclid=lmyntj6n2s241335518) (дата обращения: 20.09.2023);
3. Бойцы генерала Ерёменко | Архив | АиФ Брянск: сайт. URL: <https://bryansk.aif.ru/archive/1769963> (дата обращения: 20.09.2023);
4. Памятники Великой Отечественной войны на территории Брянского района - связующее звено времен - Брянская областная научная универсальная библиотека им. Ф. И. Тютчева: сайт. URL: <https://libbryansk.ru/pamyatniki-velikoj-otechestvennoj-vojny-na-territorii-bryanskogo-rajona--svyazuyushee-zveno-vremen.11759/> (дата обращения: 20.09.2023);
5. Мемориальный комплекс воинам Брянского фронта | Патриотические проекты ОНФ: сайт. URL: <https://imena.onf.ru/placements/bryanskaya-oblast/memorialnyy-kompleks-voinam-bryanskogo-fronta> (дата обращения: 20.09.2023);
6. Снежка (санаторий) — Википедия: сайт. URL: [https://ru.wikipedia.org/wiki/Снежка\\_\(санаторий\)#cite\\_note-1](https://ru.wikipedia.org/wiki/Снежка_(санаторий)#cite_note-1) (дата обращения: 20.09.2023);
7. Старые карты городов России и зарубежья: сайт. URL: <http://retromap.ru/> (дата обращения: 20.09.2023);
8. Государственный каталог Музейного фонда Российской Федерации: сайт. URL: <https://goskatalog.ru/> (дата обращения: 20.09.2023);
9. Память народа: Подлинные документы о Второй Мировой войне: сайт. URL: <https://pamyat-naroda.ru/memorial/> (дата обращения: 20.09.2023);
10. Территория санатория Снежка Брянской области | ООО «Санаторий» - каталог санаториев России: сайт. URL: [https://ooo-sanatoriy.ru/snezhka/o\\_sanatorii/fotogallereya/territoriya\\_sanatoriya\\_snezhka\\_bryansko\\_y\\_oblasti](https://ooo-sanatoriy.ru/snezhka/o_sanatorii/fotogallereya/territoriya_sanatoriya_snezhka_bryansko_y_oblasti) (дата обращения: 20.09.2023);
11. Отзыв о Санаторно-курортный комплекс "Ателика Снежка 2\*\*" (Россия, Брянск) | "Пятерку" ставить рано: сайт. URL: [https://otzovik.com/review\\_14774928.html?ysclid=lmyobtesoy170039825](https://otzovik.com/review_14774928.html?ysclid=lmyobtesoy170039825) (дата обращения: 20.09.2023);
12. ЭтоРетро.ru - старые фото городов - Главная страница: сайт. URL: <https://www.etoretro.ru/> (дата обращения: 20.09.2023);
13. Публичная кадастровая карта: сайт. URL: <https://pkk.rosreestr.ru/?special=y#/search/53.383013033201706,34.49291923260613/15/@5xxxh5zim?text=53.383377%2034.493535&type=10&inPoint=true&opened=32%3A06-6.330> (дата обращения: 20.09.2023).

## **2. Подраздел «АНАЛИЗ РАНЕЕ РАЗРАБОТАННЫХ ПРОЕКТОВ ГРАНИЦ ТЕРРИТОРИИ И ЗОН ОХРАНЫ»**

***2.1. Сведения об объектах культурного наследия, включенных в реестр, выявленных объектах культурного наследия, объектах, обладающих признаками объектов культурного наследия, расположенных на исследуемой территории.***

В границах исследуемой территории, прилегающей к ОКН регионального значения «Воинское захоронение», 1941-1945гг., по адресу: Брянская область, Брянский район, территория санатория «Снежка», иные объекты культурного наследия, включенные в реестр, выявленные объекты культурного наследия отсутствуют.

***2.2. Сведения об утвержденных границах территорий и зонах охраны объектов культурного наследия, расположенных на исследуемой территории.***

Перечень объектов культурного наследия, расположенных на исследуемой территории, а также нормативно-правовые документы, приведены в аннотированном иллюстрированном списке (см. пункт 3 Раздела I настоящего Проекта).

Границы территории ОКН регионального значения «Воинское захоронение», 1941-1945гг., по адресу: Брянская область, Брянский район, территория санатория «Снежка» отдельным нормативно правовым актом не утверждены.

***2.3. Выводы по подразделу.***

Для объекта культурного наследия регионального значения «Воинское захоронение», 1941-1945 гг., по адресу: Брянская область, Брянский район, территория санатория «Снежка», проекты границ территории и зон охраны не разрабатывались.

### 3. Подраздел «ИСТОРИКО-АРХИТЕКТУРНЫЕ И ИСТОРИКО-ГРАДОСТРОИТЕЛЬНЫЕ ИССЛЕДОВАНИЯ»

#### **3.1. Историко-культурный (историко-архитектурный и историко-градостроительный) опорный план.**

Историко-культурный (историко-архитектурный и историко-градостроительный) опорный план см. Лист 1. графической части: «Историко-культурный (историко-архитектурный и историко-градостроительный) опорный план».

#### **3.2. Текстовая часть историко-культурного (историко-архитектурного и историко-градостроительного) опорного плана.**

Историко-культурный опорный план составлен по результатам историко-архивных и натурных исследований и содержит оценку исторической и современной застройки. Для разработки историко-культурного опорного плана определена территория проектирования: в виду расположения Объекта в окружении лесного массива, ограничивающего визуальное восприятие, границы территории исследования приняты в радиусе 100 м и захватывают примыкающую с восточной стороны территорию санатория «Снежка».

Оценка застройки велась исключительно в границах проектируемой территории. При составлении историко-культурного опорного плана территория была дифференцирована по функциональному зонированию территории и по наличию ценных историко-архитектурных, историко-градостроительных объектов.

*Ценная историко-градостроительная среда* – это ценные элементы застройки, обладающие архитектурно-планировочными и художественными признаками, характерными для первоначального этапа строительства, активно участвующие в формировании среды объектов культурного наследия.

*Рядовая историко-градостроительная среда* – это элементы застройки, соответствующие первоначальному этапу ее формирования, поддерживающие первоначальную планировочную структуру комплекса и создающие благоприятное визуальное взаимодействие с объектами культурного наследия (в хорошем техническом состоянии).

*Нейтральная застройка* – здания и сооружения, которые не обладают собственной архитектурно-художественной ценностью, но благодаря своей сомасштабности и общему архитектурному решению поддерживают первоначальную застройку.

*Дисгармоничная застройка* – застройка, нарушающая целостность восприятия исторического облика, мешающая визуальному восприятию объектов культурного

наследия или нарушающая историческую планировочную структуру, а также здания с высокой степенью морального и физического износа.

Застройка оценивалась не только с точки зрения ее историко – культурной ценности, но и негативного влияния на объект культурного наследия.

В рамках представленной работы была проведена:

- фотофиксация композиционно-пространственной и ландшафтной организации объекта культурного наследия и его природного окружения;
- натурные исследования (август 2023 год);
- анализ истории формирования планировочной структуры территории, проанализирован природный и антропогенный ландшафт. Дана оценка территории с точки зрения историко-культурной ценности.

История развития застройки санатория Снежка включает в себя небольшой временной период. Основные строения относятся к 1970-м-1980-м гг. постройки и функционально отвечают назначению для санаторно-курортного лечения.

Сейчас это современный санаторно-оздоровительный комплекс с круглогодичным обслуживанием, состоящий из нескольких спальных и лечебного корпусов, столовой, строений досуга и отдыха. Главными достоинствами здравницы выступают ее лечебные природные составляющие – минеральная вода и сапропель озера Шумовец. Питье минералки и грязевые обертывания – то, зачем сюда стремятся многие отдыхающие. В нём отдыхают одновременно до 350 человек.

Ежедневно проводятся культурно-массовые мероприятия — вечера отдыха, дискотеки, развлекательные программы и др.

Санаторий «Снежка» располагает вместительным Домом культуры.

Для любителей активного отдыха на территории санатория открыт пункт проката спортивного инвентаря. А также тренажерный зал, бильярдная, настольный теннис, волейбольная площадка.

Летом отдыхающих ждет озеро и благоустроенный пляж с лодочной станцией, где можно покататься на лодках и половить рыбу. А зимой незабываемое катание на коньках и лыжах.

Кроме того, в санатории «Снежка» есть возможность заняться верховой ездой на лошадях, совершать прогулку в фаэтоне. Дети могут прокатиться на пони.

Исследуемый Объект расположен в лесном массиве в непосредственной близости от земельного участка, который по данным публичной кадастровой карты выделен под прилегающую территорию санатория Снежка.

По типологии функционального назначения объект культурного наследия изначально являлся воинским захоронением 1941-1945 гг., где в 1988 году был установлен обелиск, а в 2008 году было произведено перезахоронение останков двух воинов, которые были обнаружены на территории санатория.

Объект культурного наследия является единичным объектом исследования, не входит в состав ансамблей.

Объекты историко-градостроительной среды, расположенные в границах территории исследования отображены на историко-культурном опорном плане.

*Сведения о ценных объектах историко-градостроительной среды:*

К западу от ОКН «Воинское захоронение» на расстоянии 7 м расположено одиночное захоронение (могила Чесакова П.Н.), на котором установлен гранитный памятник, выполненный в виде щита, на котором надпись: «Чесаков П.Н. В сентябре-октябре 1941 года обеспечивал правительственной ВЧ-связью командующего Брянским фронтом генерал-лейтенанта Еременко А.И.».

Далее в западном направлении три землянки, к которым ведут дорожки. Входы в землянки укреплены бревнами.

Данные объекты являются ценными объектами историко-градостроительной среды, которые неразрывно связаны с событиями Великой отечественной войны и составляют единый мемориальный комплекс.

*Диссонирующие объекты историко-градостроительной среды:*

В границах исследуемой территории восточнее Объекта исследования выявлен диссонирующий объект: техническая постройка (котельная) и металлическая конструкция вышки для трубы данной котельной. Строение выполнено из металлосайдинга сине-белого цвета. Данное сооружение диссонирует с окружающей застройкой по своему цветовому решению и является высотной доминантой.

*Прочие объекты на территории исследования:*

К югу и западу от Объекта исследования размещено металлическое ограждение из сетки «рабицы».

В границах исследования к востоку от Объекта расположены постройки санаторного комплекса: одноэтажное административное здание, здания грязелечебницы с бассейном (1-3 этажа), четырехэтажный спальный корпус.

В общей современной градостроительной ситуации поселка Санаторий «Снежка» объект культурного наследия регионального значения «Воинское захоронение», 1941-1945 гг., по адресу: Брянская область, Брянский район, территория санатория «Снежка», имеет композиционное влияние на локальную территорию и является важным историческим символом.

Оценивая сложившуюся градостроительную ситуацию на исследуемом участке, можно сделать следующие выводы:

- объект культурного наследия является единичным объектом исследования, не входит в состав ансамблей;
- объект культурного наследия располагается на территории лесного массива;

- объект культурного наследия располагается на исторической местности, где в годы ВОВ находился штаб Брянского фронта.

Результаты историко-градостроительного анализа в границах территории исследования в отношении исследуемого Объекта отображены на историко-культурном опорном плане.

Объект культурного наследия «Воинское захоронение», 1941-1945 гг., по адресу: Брянская область, Брянский район, территория санатория «Снежка», принят на государственную охрану постановлением Администрации Брянской области № 898 от 25.08.2009 г. «Об отнесении к объектам культурного наследия регионального значения».

Время возникновения исследуемого объекта культурного наследия 1941-1945 гг. Обелиск установлен в 1988 г.

Объект культурного наследия расположен в границах земельного участка с кадастровым номером 32:00:0000000:58 с разрешенным использованием - для лесохозяйственного производства, образован 01.01.2022 г., категория земель – «Земли лесного фонда».

В результате анализа документации территориального планирования и документации по планировке и градостроительного зонирования было выявлено, что в настоящее время градостроительное развитие территории поселка Санаторий «Снежка» регламентируется Генеральным планом Свенского сельского поселения Брянского района, Брянской области, утвержденного решением Брянского районного Совета народных депутатов от 31.10.2012 г. №4-29-12 «Об утверждении Генерального плана Свенского сельского поселения Брянского района Брянской области» (с изменениями от 29.04.2020 г.) и Правилами землепользования и застройки Свенского сельского поселения Брянского района, Брянской области, утвержденных решением Брянского районного Совета народных депутатов от 25.06.2014 г. №5-10-3 «Об утверждении Правил землепользования и застройки Свенского сельского поселения Брянского района Брянской области» (с изменениями от 26.08.2020 г.).

### **3.3. Выводы по подразделу**

Оценивая сложившуюся градостроительную ситуацию на исследуемом участке, можно сделать следующие выводы:

- объект культурного наследия является единичным объектом исследования, не входит в состав ансамблей;
- объект культурного наследия располагается на территории лесного массива;
- объект культурного наследия располагается на исторической местности, где в годы ВОВ находился штаб Брянского фронта.

В общей современной градостроительной ситуации поселка санаторий «Снежка» объект культурного наследия регионального значения «Воинское захоронение», 1941-1945 гг., по адресу: Брянская область, Брянский район, территория санатория «Снежка», имеет композиционное влияние на локальную территорию и является важным историческим символом.

## **4. Подраздел «ЛАНДШАФТНО-ВИЗУАЛЬНЫЙ АНАЛИЗ»**

### **4.1. План ландшафтно-визуального анализа**

План ландшафтно-визуального анализа см. Лист 2. графической части: «Схема ландшафтно-визуального анализа композиционных связей объектов культурного наследия, окружающей застройки и ландшафтного окружения».

### **4.2. Текстовая часть ландшафтно-визуального анализа**

Исследование визуальных композиционных связей объекта культурного наследия, его окружающей застройки и ландшафтного окружения проводится в целях:

- выявления значимых направлений и основных точек визуального восприятия объекта культурного наследия в его историческом, градостроительном окружении;
- определения ценных фрагментов исторической среды, составляющих градостроительное визуальное окружение объекта культурного наследия;
- уточнения условий зрительного восприятия объекта культурного наследия и визуально взаимодействующих с ними ценных фрагментов исторической застройки и градостроительного окружения;
- создания оптимальных условий репрезентативного обзора объекта культурного наследия;
- разработки обоснования системы мер по ограничению и регулированию параметров градостроительного окружения объекта культурного наследия.

Для выявления искомых линий визуальной связи используется метод натурного обследования с фотофиксацией, позволяющий увидеть раскрытие вида памятника в данной градостроительной ситуации и сделать анализ условий восприятия Объекта.

Объект культурного наследия регионального значения «Воинское захоронение», 1941-1945гг., по адресу: Брянская область, Брянский район, территория санатория «Снежка», расположен в лесном массиве к западу от территории санатория Снежка.

Комплексный анализ видового раскрытия Объекта, включающий натурные наблюдения, фотофиксацию и графическую модель позволяет установить структуру



видового раскрытия Объекта и сделать обоснованные практические выводы по установлению границ территории и зон охраны объекта культурного наследия.

Для определения границ зоны оптимального восприятия объекта проведено обследование прилегающей территории, определены характерные наилучшие точки его восприятия. В ходе фотофиксации определены основные видовые точки (см. схему ландшафтно-визуального анализа).

В целях обеспечения устойчивого восприятия объекта культурного наследия с территорий общего пользования определена основная зона оптимального восприятия объекта исследования, подлежащие сохранению.

В общей современной градостроительной ситуации поселка Санаторий «Снежка», Объект исследования расположен у западной границы поселка на землях лесного фонда в окружении долголетних, преимущественно хвойных, и, реже, лиственных деревьев.

Рассматриваемый участок расположен в целом на пологой местности, имеющей небольшой общий уклон в юго-западном направлении. Возможность обзора объекта исследования с разных уровней рельефа отсутствует.

Главный фасад памятника ориентирован на юг, отсюда Памятник воспринимается на расстоянии 18-20 метров на фоне обильного озеленения. Высокоствольные деревья, которые окружают объект культурного наследия, значительно ограничивают восприятие памятника.

Наилучшее восприятие Объекта определено со стороны открытой площади перед памятником на расстоянии порядка 15-20 метров, со стороны запада – до 12 метров. Объект исследования в основном просматривается с пешеходных дорожек, соединяющих элементы мемориальной территории.

Бассейн видимости определен на расстоянии 24 метра от памятника в южном направлении, до 20 метров в северном, 27-30 метров с востока и запада.

Для определения границ зоны видовых раскрытий проведено обследование прилегающей территории, в результате чего установлено, что у объекта культурного наследия имеются дальние точки видимости, что представлено на схеме ландшафтно-визуального анализа. Объект просматривается с точек Т.1; Т.2 и Т.3, но обильное озеленение лесной местности ограничивает полноценное восприятие Объекта.

Объект воспринимается на фоне природного ландшафта лесной зоны, что положительно влияет на восприятие Объекта с видовых точек, обеспечивая живописный вид.

Ниже приведена схема фотофиксации и визуальных связей исследуемого Объекта и фотофиксация исследуемого Объекта в бассейне видимости. Бассейн видимости, видовые точки и направления взгляда при фотофиксации отображены на схеме фотофиксации исследуемого объекта.

### *4.3. Фотофиксация.*

**Автор фото:** Никулин Е.И. **Дата съемки:** август 2023 г.

**Объект:** ОКН регионального значения «Воинское захоронение», 1941-1945 гг., по адресу: Брянская область, Брянский район, территория санатория «Снежка».



**Фото 1.** Вид на ОКН «Воинское захоронение» с южной стороны с близкого расстояния.



**Фото 2.** Общий вид на ОКН «Воинское захоронение» с южной стороны.



**Фото 3.** Вид на ОКН «Воинское захоронение» с юго-восточной стороны.




Фото 4. Вид на памятную доску с близкого расстояния.



**Фото 5.** Вид на пирамидальную стелу с близкого расстояния.



**Фото 6.** Общий вид на ОКН «Воинское захоронение» с юго-восточной стороны.



**Фото 7.** Вид на ОКН «Воинское захоронение» с юго-западной стороны.



**Фото 8.** Вид на одиночное захоронение, расположенное западнее ОКН «Воинское захоронение».



**Фото 9.** Вид на одиночное захоронение и благоустройство прилегающей территории.

Исследуемый ОКН  
«Воинское захоронение»,  
1941-1945гг., по адресу:  
Брянская область, Брянский  
район, территория санатория  
«Снежжа»



**Фото 10.** Вид на ОКН «Воинское захоронение» с северо-восточной стороны с удаленного расстояния.

Исследуемый ОКН  
«Воинское захоронение»,  
1941-1945гг., по адресу:  
Брянская область, Брянский  
район, территория санатория  
«Снежжа»



**Фото 11.** Вид на ОКН «Воинское захоронение» с северо-западной стороны с удаленного расстояния.





**Фото 12.** Вид на землянку с близкого расстояния.



**Фото 13.** Вид на землянку с удаленного расстояния.



**Фото 14.** Вид на землянку с близкого расстояния.



**Фото 15.** Вид на благоустройство территории и землянку с юго-восточной стороны.



**Фото 16** Вид на ОКН «Воинское захоронение» с юго-восточной стороны с удаленного расстояния.



**Фото 17.** Вид на ОКН «Воинское захоронение» с северо-западной стороны с удаленного расстояния.



**Фото 18.** Вид на ОКН «Воинское захоронение» и землянку с северо-западной стороны с удаленного расстояния.



**Фото 19.** Вид на окружающую застройку на территории санатория «Снежка».



**Фото 20.** Вид на окружающую застройку на территории санатория «Снежка».

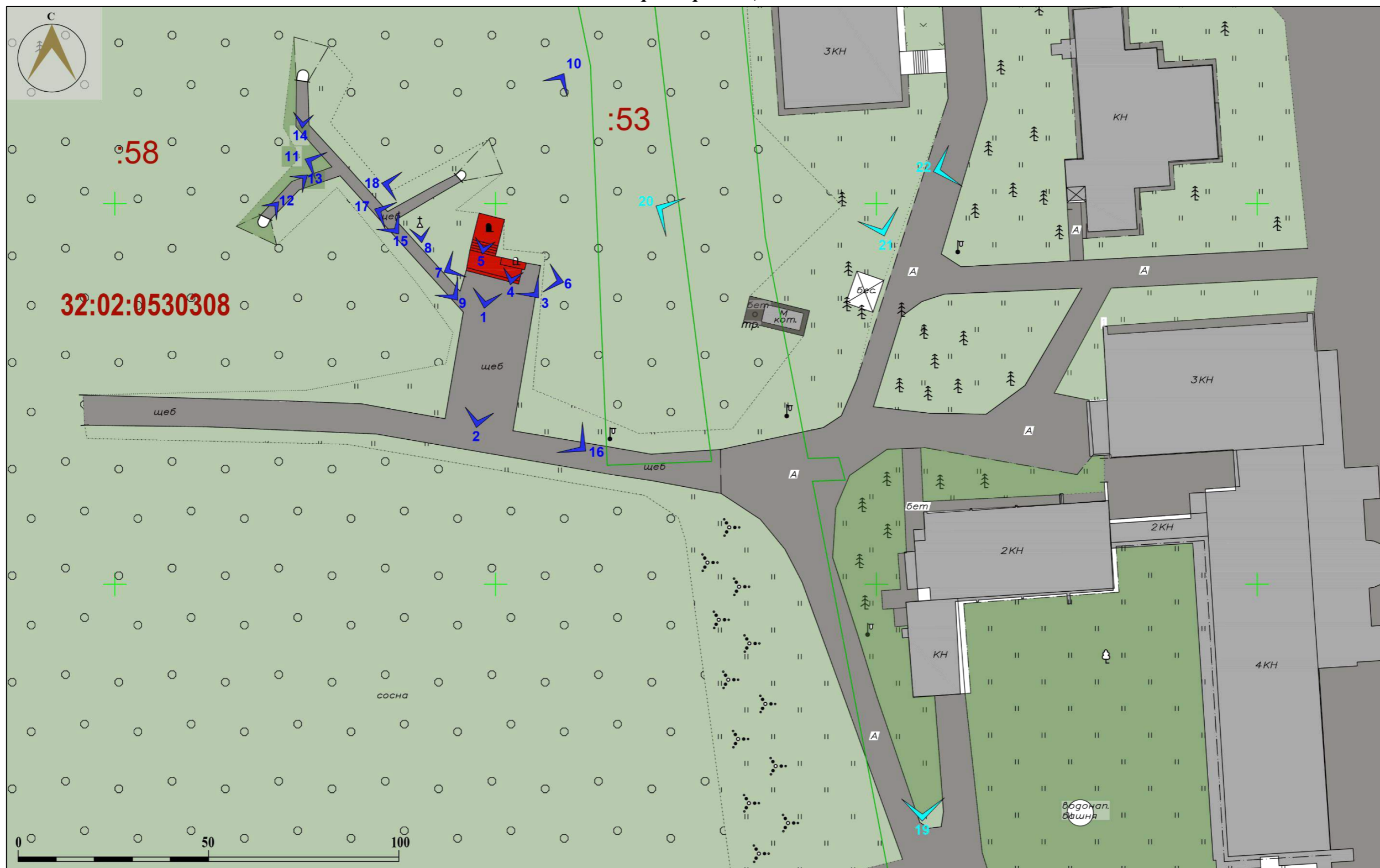


**Фото 21.** Вид на окружающую застройку на территории санатория «Снежка»




**Фото 22.** Вид на окружающую застройку на территории санатория «Снежка».


4.4. Схема фотофиксации. М 1:500




Условные обозначения


 ОКН регионального значения «Воинское захоронение», 1941-1945гг., по адресу: Брянская область, Брянский район, территория санатория «Снежка»

 Границы кадастровых участков, сведения о которых внесены в ЕГРН

 :17 Номера кадастровых участков, сведения о которых внесены в ЕГРН

26:34:020211 Номера кадастровых кварталов

 5 Точки фотофиксации исследуемого объекта культурного наследия

 5 Точки фотофиксации прилегающей застройки

#### **4.5. Выводы по подразделу**

Спецификой визуального восприятия Объекта является расположение в окружении густой растительности, которая частично создает помехи для визуального восприятия Объекта, перекрывая некоторые видовые линии.

Установленная в результате исследования зона наилучшего зрительного восприятия Объекта исследования включает в себя территорию прямого сектора видимости объекта культурного наследия со стороны открытой площади перед памятником. Таким образом, зона наилучшего зрительного восприятия Объекта исследования определена со стороны открытой площади перед памятником на расстоянии порядка 15-20 метров, со стороны запада – до 12 метров. Объект исследования в основном просматривается с пешеходных дорожек, соединяющих элементы мемориальной территории.

### **ВЫВОДЫ по разделу II**

#### **(с обоснованием проектных предложений по границам территории объекта культурного наследия, составу и границам зон охраны объекта культурного наследия)**

##### **1. Обоснование проектных предложений по установлению границ территории объекта культурного наследия.**

В ходе разработки проекта границ территории объекта культурного наследия была обследована прилегающая территория к объекту культурного наследия регионального значения «Воинское захоронение», 1941-1945гг., по адресу: Брянская область, Брянский район, территория санатория «Снежка».

К факторам, подлежащим учету при установлении границ территории объекта культурного наследия, относятся:

- геоморфологические особенности территории, ландшафтная организация исторической территории;
- градостроительное положение объекта культурного наследия;
- типологические особенности памятника и его градостроительного окружения;
- особенности зрительного восприятия объекта культурного наследия;
- историческая функционально-планировочная структура территории, в том числе исторические границы владения;
- границы современного землепользования;
- особенности.

На основании проведенных исследований предлагается установить территорию объекта культурного наследия. Запроектированные границы территории объекта культурного наследия регионального значения «Воинское захоронение», 1941-1945гг., по адресу: Брянская область, Брянский район, территория санатория

«Снежка», включают в себя территорию, на которой расположены: площадка с пирамидальной стелой; постамент с памятной доской из черного гранита; площадка перед воинским захоронением со ступенями. Границы проходят по наружному периметру благоустройства захоронения и включают все элементы Объекта, что обусловлено сложившимся месторасположением в окружающей градостроительной ситуации.

Обозначение указанных линий, а также географические координаты характерных (поворотных) точек границ территории объекта культурного наследия позволяют однозначно определить границы территории с нормативным значением точности - 0,1 (для населенных пунктов), предусмотренным для ведения государственного кадастра недвижимости.

## **2. Обоснование проектных предложений по составу и границам зон охраны объекта культурного наследия.**

В ходе разработки проекта зон охраны объекта была обследована прилегающая территория к объекту культурного наследия регионального значения «Воинское захоронение», 1941-1945 гг.

Границы историко-культурных исследований были определены на основании зоны наилучшего зрительного восприятия, характеристик исследуемого объекта, особенностей сложившейся градостроительной ситуации, а также зон композиционно-пространственного влияния.

Результатом историко-архивных исследований и натурного обследования памятника стали историко-культурный (историко-архитектурный и историко-градостроительный) опорные планы, а также ландшафтно-визуальный анализ композиционных связей объекта культурного наследия, окружающей застройки и ландшафтного окружения, которые позволили дать оценку окружающей исследуемый Объект застройке и планировочной структуре, сложившейся вокруг него, с точки зрения их историко-культурной ценности. На их основе выполнен проект зон охраны объекта культурного наследия.

Положение о зонах охраны объектов культурного наследия предписывает сохранение объекта в его историческом окружении, поэтому при назначении состава зон охраны исследуемого Объекта и их режимов основной задачей являлась идея сохранения исторической роли Объекта в его нынешнем градостроительном окружении, а также сохранение планировочных, объемно-пространственных и архитектурно-художественных характеристик близлежащей градоформирующей застройки.

В соответствии с материалами проекта границы зон охраны объекта культурного наследия установлены с учетом максимально комфортного визуального



и эстетического восприятия Объекта и продиктованы необходимостью сохранения наилучшего бассейна его видимости.

В ходе сравнительного анализа исторических данных рассматриваемой территории, историко-культурных исследований и современной градостроительной ситуации выявлено, что данная территория характеризуется высокой степенью сохранности элементов исторической среды памятника: сохранились элементы исторического окружения.

В целях обеспечения сохранности исследуемого Объекта, его композиционной роли на сопряженной с ним территории, на основании проведенных историко-культурных исследований, анализа действующей градостроительной документации и ландшафтно-визуального анализа композиционных связей исследуемого объекта, окружающей застройки и ландшафтного окружения с учетом:

- вида объекта культурного наследия (памятник);
- исторической и современной градостроительной роли исследуемого Объекта в застройке и особенностей сложившейся градостроительной ситуации на территории исследования;
- функциональных, планировочных и композиционно-пространственных взаимосвязей исследуемого Объекта с градостроительным окружением;
- особенностей зрительного восприятия исследуемого Объекта, визуальных взаимосвязей исследуемого Объекта с градостроительным окружением;
- степени сохранности исторической и градостроительной среды на территории исследования;
- кадастровых границ земельных участков, установленных на момент разработки Проекта в соответствии с федеральным законодательством РФ;

Проектом предлагается установить следующий состав зон охраны исследуемого Объекта:

**- охранная зона объекта культурного наследия (ОЗ).**

Охранную зону объекта культурного наследия предлагается назначить вокруг границ территории объекта культурного наследия, включая рядом расположенные ценные объекты историко-градостроительной среды (могилу Чесакова П.Н. и землянки), а также прилегающую территорию лесного массива до существующего ограждения с южной и западной сторон.

В границы предлагаемой охранной зоны объекта культурного наследия включены: часть земельного участка с кадастровым номером 32:00:0000000:58 с разрешенным использованием - для лесохозяйственного производства; часть земельного участка с кадастровым номером 32:02:0530308:11 с разрешенным использованием - для реконструкции и строительства объектов санатория.

Зона регулирования застройки и хозяйственной деятельности проектом не предусматривается ввиду отсутствия факторов влияния застройки на исследуемый объект культурного наследия.

Зона охраняемого природного ландшафта не устанавливается в связи с достаточно обширной площадью охранной зоны (ОЗ), которая включает территорию прилегающего природного ландшафта.

## **5. Подраздел «ГРАФИЧЕСКАЯ ЧАСТЬ»**

Лист 1. Историко-культурный (историко-архитектурный и историко-градостроительный) опорный план. М 1:1000.

Лист 2. Схема ландшафтно-визуального анализа композиционных связей объектов культурного наследия, окружающей застройки и ландшафтного окружения. М 1:1000.

Лист 3. Схема границ территории и зон охраны объекта культурного наследия. М 1:500.

# Историко-культурный (историко-архитектурный и историко-градостроительный) опорный план М 1: 1000



## Условные обозначения:

- Исследуемый объект культурного наследия
- Элементы исторического окружения
- Территория исследования
- Застройка 1970-1980-х гг.
- Административные здания
- Лечебные корпуса санатория
- Спальные корпуса санатория
- Диссонирующие объекты
- Объекты благоустройства территории
- Озеленение территории санатория
- Территории лесного массива
- Зона или территория Брянское лесничество в Брянской области
- КН; 2КН
- Исторически сложившаяся планировочная структура дорог и улиц
- :12
- 31:08:1505007
- Границы кадастровых участков, сведения о которых внесены в ЕГРН
- Границы кадастровых кварталов, сведения о которых внесены в ЕГРН
- Границы ЗОУИТ, сведения о которых внесены в ЕГРН

## Экспликация:

Объекты культурного наследия регионального значения  
 1. «Воинское захоронение», 1941-1945гг., по адресу: Брянская область, Брянский район, территория санатория «Снежка».

Элементы исторического окружения  
 2. Могила Чесакова П.Н;  
 3. Землянки.

Согласовано

Взаим. инв. №

Подпись и дата

Инв. №подл.

Изм.	Кол.уч.	Лист	№Док.	Подпись	Дата	Проект границ территории и зон охраны объекта культурного наследия регионального значения «Воинское захоронение», 1941-1945гг., по адресу: Брянская область, Брянский район, территория санатория «Снежка»	Лист 1
Выполнил	Букина				09.23		

# Схема ландшафтно-визуального анализа композиционных связей, объекта культурного наследия, окружающей застройки и ландшафтного окружения М 1: 1000



- Условные обозначения:**
- Исследуемый объект культурного наследия
  - Элементы исторического окружения
  - Территория исследования
  - Административные здания
  - Лечебные корпуса санатория
  - Спальные корпуса санатория
  - Диссонирующие объекты
  - Объекты благоустройства территории
  - Озеленение территории санатория
  - Территории лесного массива
  - Зона или территория Брянское лесничество в Брянской области
  - Бассейн видимости исследуемого объекта культурного наследия
  - Зона наилучшего визуального раскрытия исследуемого объекта культурного наследия
  - Зона удаленного визуального раскрытия исследуемого объекта культурного наследия
  - Участки затрудненного восприятия исследуемого объекта культурного наследия
  - Основные трассы визуального восприятия объекта
  - Точки наилучшего восприятия объекта культурного наследия
  - Ценные сектора визуального восприятия объекта культурного наследия
  - Общее направление рельефа
  - Дальние точки видимости
  - Наилучшее панорамное раскрытие объекта культурного наследия
  - :12 Номера кадастровых участков, сведения о которых внесены в ЕГРН
  - 31:08:1505007 Номера кадастровых кварталов
  - Границы кадастровых участков, сведения о которых внесены в ЕГРН
  - Границы кадастровых кварталов, сведения о которых внесены в ЕГРН
  - Границы ЗОУИТ, сведения о которых внесены в ЕГРН



## Экспликация:

**Объекты культурного наследия регионального значения**  
 1. «Воинское захоронение», 1941-1945гг., по адресу: Брянская область, Брянский район, территория санатория «Снежка».

**Элементы исторического окружения**  
 2. Могила Чесакова П.Н;  
 3. Землянки.

Изм.	Кол.уч.	Лист	№Док.	Подпись	Дата	Проект границ территории и зон охраны объекта культурного наследия регионального значения «Воинское захоронение», 1941-1945гг., по адресу: Брянская область, Брянский район, территория санатория «Снежка»	Лист
Выполнил	Букина				09.23		2

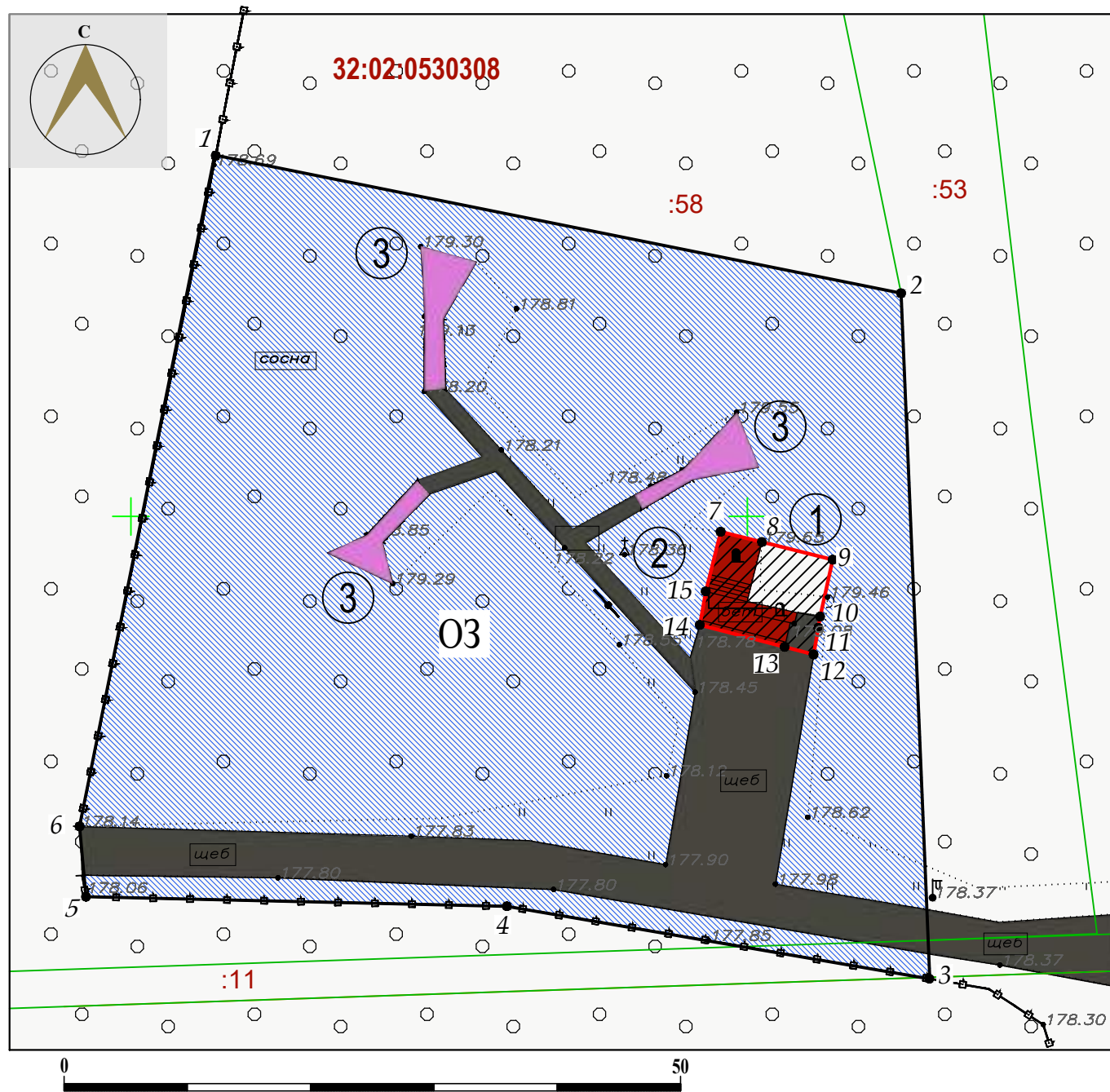
Согласовано

Взаим. инв. №

Подпись и дата

Инв. №подл.

**Схема границ территории и зон охраны  
объекта культурного наследия регионального значения «Воинское захоронение», 1941-1945гг.,  
по адресу: Брянская область, Брянский район, территория санатория «Снежка». М 1: 500**



**Условные обозначения:**

- Объект культурного наследия регионального значения
- Элементы исторического окружения
- Территория объекта культурного наследия регионального значения
- Охранная зона (ОЗ) объекта культурного наследия регионального значения «Воинское захоронение», 1941-1945гг., по адресу: Брянская область, Брянский район, территория санатория «Снежка»
- 10 Поворотные (характерные) точки границ зоны охраны ОКН
- Границы кадастровых участков, сведения о которых внесены в ЕГРН
- :17 Номера кадастровых участков, сведения о которых внесены в ЕГРН
- 26:34:020211 Номера кадастровых кварталов

**Экспликация:**

- Объекты культурного наследия регионального значения  
1. «Воинское захоронение», 1941-1945гг., по адресу: Брянская область, Брянский район, территория санатория «Снежка».
- Элементы исторического окружения  
2. Могила Чесакова П.Н;  
3. Землянки.

Согласовано

Инва. №подл.      Подпись и дата      Взаим. инв. №

Изм.	Кол.уч.	Лист	№Док.	Подпись	Дата	Проект границ территории и зон охраны объекта культурного наследия регионального значения «Воинское захоронение», 1941-1945гг., по адресу: Брянская область, Брянский район, территория санатория «Снежка»	Лист 3
Выполнил	Букина				09.23		